



112704/2020/KHK



KUKHK-33789/ZP/2020

## Krajský úřad Královéhradeckého kraje

VÁŠ DOPIS ZN.:  
ZE DNE:  
NAŠE ZNAČKA (č. j.): KUKHK-33789/ZP/2020

Agroprojekce spol. s r.o.  
Rokycanova 114/IV  
566 01 VYSOKÉ MÝTO

VYŘIZUJE: [redacted]  
ODBOR | ODDĚLENÍ: odbor životního prostředí a zemědělství | oddělení ochrany přírody a krajiny  
LINKA | MOBIL: [redacted]  
E-MAIL: [redacted]

DATUM: 20.11.2020

Počet listů: 2  
Počet příloh: 0/listů: 0  
Počet svazků: 0  
Sp. znak, sk. režim: 246.5, A5

**Záměr „R 157 – Cesty C1, C6 v k. ú. Osice“ – stanovisko orgánu ochrany přírody ve smyslu § 45i zákona číslo 114/1992 Sb., o ochraně přírody a krajiny, ve znění pozdějších předpisů (dále jen „zákon“)**

Krajský úřad Královéhradeckého kraje, odbor životního prostředí a zemědělství (dále jen „krajský úřad“) obdržel dne 16. 11. 2020 žádost společnosti Agroprojekce spol. s r.o., Rokycanova 114/IV, 566 01 Vysoké Mýto, o vydání stanoviska dle § 45i zákona k záměru „R 157 – Cesty C1, C6 v k. ú. Osice“ ve smyslu § 45i odst. 1 zákona, tj. v daném případě o stanovisko, zda cit. záměr může samostatně nebo ve spojení s jinými významně ovlivnit území evropsky významné lokality nebo ptačí oblasti.

Jedná se o novostavbu polních cest C1 a C6, která je situována v k. ú. Osice na p. p. č. 1071, 1072, 1073, 1093, 1094, 1119, 1123.

## SO - 101 - Cesta C1

Projektová dokumentace řeší výstavbu účelové komunikace (polní cesty) pro zajištění obslužnosti pozemků pro zemědělskou techniku v k. ú. Osice. Začátek polní cesty C1 je od napojení na místní komunikaci na hranici katastrálního území, cesta dále pokračuje v délce cca. 1,4 km západním směrem k obci Osice. Cesta končí na hranici intravilánu obce Osice. Trasa se nachází v nadm. výšce cca. 234,0 - 256,0 m n. m.

## SO - 102 - Cesta C6


Projektová dokumentace řeší výstavbu účelové komunikace (polní cesty) pro zajištění obslužnosti pozemků pro zemědělskou techniku v k. ú. Osice. Začátek polní cesty C6 je od napojení na polní cestu C1, cesta dále pokračuje v délce cca. 0,6 km severním a posléze západním směrem od obce Osice. Cesta končí na hranici katastrálního území. Trasa se nachází v nadm. výšce cca 241,0 - 247,0 m n. m.


Krajský úřad, jako orgán ochrany přírody příslušný podle ust. § 77a odst. 4 písm. n) zákona, po posouzení výše uvedeného záměru, vydává v souladu s ust. § 45i odst. 1 toto stanovisko: **Záměr „R 157 – Cesty C1, C6 v k. ú. Osice“ nemůže mít významný vliv na evropsky významné lokality uvedené v nařízení vlády č. 318/2013 Sb., o stanovení národního seznamu evropsky významných lokalit nebo vyhlášené ptačí oblasti ve smyslu zákona, neboť leží mimo území evropsky významných lokalit a ptačích oblastí.**

Pro úplnost krajský úřad sděluje, že výše uvedeným záměrem nejsou dotčena zvláště chráněná území v působnosti krajského úřadu, ani jejich ochranná pásma.

Případné další informace lze získat na Krajském úřadě Královéhradeckého kraje, se sídlem Pivovarské náměstí 1245, 500 03 Hradec Králové, a to zejména v úřední dny, tj. pondělí a středa od 8.00 do 17.00 hodin nebo žádat bližší informace na telefonním čísle

„otisk razítka“

  
odborný referent na úseku  
ochrany přírody a krajiny

**Obecní úřad OSICE**PSČ 503 26, tel.  č. účtu 1080811309 / 0800, IČO 653381

Vyřizuje:



Čj.:

41/2020

V Osicích dne:

16. 11. 2020

Obecní úřad v Osicích, jako příslušný orgán ochrany přírody dle § 75 odst. 1 písm. a) zákona č. 114/1992 Sb., o ochraně přírody a krajiny vydává ve smyslu § 8, odst. 1 citovaného zákona a v souladu se zákonem č. 500/2004 Sb., o správním řízení toto

**ROZHODNUTÍ**

V souladu s ustanovením § 8 vyhlášky č. 395/1992 Sb., kterou se provádějí některá ustanovení zákona č. 114/1992 Sb., o ochraně přírody a krajiny se

**P O V O L U J E**

**kácení plochy zapojeného porostu dřevin – lísky, švestky a trnky**

V souladu s § 9 odst. 1 zákona č. 114/1992 Sb., ochraně přírody a krajiny a v souladu s § 8 vyhlášky č. 395/1992 Sb. se stanovují následující

**PODMÍNKY ROZHODNUTÍ:**

1. Kácení lze provést po nabytí právní moci tohoto rozhodnutí.
2. Kácení bude prováděno odborným způsobem, za dodržení bezpečnostních předpisů.
3. Dřevní hmota bude z místa těžby neprodleně odklizená, žadatel zajistí její vhodné využití nebo likvidaci.

## ODŮVODNĚNÍ

Obecní úřad v Osicích zahájil správní řízení ve věci povolení kácení dřevin dne 13. 11. 2020 a to na základě žádosti, kterou podala Obec Osice, která je vlastníkem pozemku KN 1119, KN 1093 a KN 1071 v k.ú. Osice. Jedná se o dřeviny, které jsou v prostoru výstavby cesty – „R 157 – cesty C1, C6 v k.ú. Osice“.

Správní orgán provedl místní dohledání a konstatuje, že byly shledány oprávněné důvody ke kácení předmětných dřevin. Dřeviny požadované ke kácení nejsou významným krajinným prvkem ve smyslu ustanovení § 3. písm. b) zákona č. 114/1992 Sb., o ochraně přírody a krajiny.

K účasti ve správním řízení se nepřihlásilo žádné z občanských sdružení.

Na základě uvedeného, po vyhodnocení funkčního a estetického významu dřevin, bylo rozhodnuto, jak je ve výroku rozhodnutí uvedeno.

## POUČENÍ O ODVOLÁNÍ

Proti tomuto rozhodnutí lze podat odvolání do 15-ti dnů od jeho doručení ke Krajskému úřadu Královéhradeckého kraje, odboru životního prostředí a zemědělství v Hradci Králové a to prostřednictvím Obecního úřadu v Osicích.




místostarostka

**Obecní úřad**

**OSICE**

**PSČ 503 21**





Č.j. SPÚ 383584/2020  
Sp.zn.: SP1907/2020-514201

## Smlouva č. R157/2020

### o udělení souhlasu k provedení stavebního záměru (stavby) R 157 – Cesty C1, C6 a propustek na C6 v k.ú Osice

uzavřená

ve smyslu § 110 odst. 2 písm. a) zákona 183/2006 Sb., o územním plánování a stavebním řádu (stavební zákon), ve znění pozdějších předpisů,  
mezi smluvními stranami

Česká republika - Státní pozemkový úřad  
Sídlo: Husinecká 1024/11a, 130 00 Praha 3  
Krajský pozemkový úřad pro Královéhradecký kraj,  
Pobočka Hradec Králové  
Adresa: Haškova 357/6, 500 02 Hradec Králové  
IČO: 01312774, DIČ: CZ01312774  
Zastoupený: Lenkou Boguschovou, pověřenou řízením Pobočky Hradec Králové

Státní pozemkový úřad

Doručeno: 08.11.2020

SPU 408766/2020

listy: 1 přílohy  
druh:



spuess/a36ec58

dále jen „stavebník“

a

Obec Osice  
Adresa: Osice 17, 503 26 Osice  
IČO: 00653381  
zastoupená: Stanislavem Bydžovským, starostou obce

dále jen „vlastník pozemku“

## Čl. I

- 1.1 Předmětem této smlouvy je udělení souhlasu obce jako vlastníka pozemku s provedením a umístěním stavby, která bude vybudována SPÚ, Pobočkou Hradec Králové dle projektové dokumentace zpracované firmou Agroprojekce Litomyšl, spol. s r.o., na realizaci veřejné zakázky R 157 – Cesty C1, C6 a propustek na C6 v k.ú. Osice
- 1.2 Státní pozemkový úřad, Krajský pozemkový úřad pro Královéhradecký kraj, Pobočka Hradec Králové provedl v obci Osice, katastrálním území Osice, pozemkové úpravy. V souladu se schváleným návrhem pozemkových úprav bude vybudována stavba R 157 – Cesty C1, C6 a propustek na C6 v k.ú. Osice.
- 1.3 Umístěním stavby budou dotčeny pozemky č. 1094, 1119, 1123, 1071, 1073 a 1101 (zařízení staveníště) evidované ve vlastnictví Obce Osice na listu vlastnictví 10001 v k.ú. Osice  
a dále na části pozemku p. č. 1072, 1093 v k.ú. Osice, evidované ve vlastnictví ČR – Státní pozemkový úřad na listu vlastnictví 10002 v k.ú. Osice.

Č.j. SPÚ 383584/2020  
Sp.zn.: SP1907/2020-514201

## Čl. II

- 2.1 Obec, jako vlastník pozemků č. 1094, 1119, 1123, 1071, 1072, 1073 a 1101 v k. ú. Osice, s o u h l a s í s provedením a umístěním stavby R 157 – Cesty C1, C6 a propustek na C6 v k.ú. Osice na pozemcích uvedených v Čl. I. této smlouvy dle části projektové dokumentace, která tvoří přílohu této smlouvy.
- 2.2 Obec rovněž souhlasí s tím, že stavebník nebo jím pověřené osoby mohou vstupovat a vjíždět na dotčené pozemky, a to pouze v nezbytné míře související s prováděním a umístěním stavby.

## Čl. III

- 3.1 Po vybudování předmětné stavby a ukončení kolaudačního řízení bude v souladu s ust. § 12 odst. 4 zákona č. 139/2002 Sb., o pozemkových úpravách a pozemkových úřadech a o změně zákona č. 229/1991 Sb., o úpravě vlastnických vztahů k půdě a jinému zemědělskému majetku, ve znění pozdějších předpisů, ve znění pozdějších předpisů, stavba předána obci Osice, která je dle výše cit. zákonného ustanovení po jejím vybudování jejím vlastníkem.

## Čl. IV

- 4.1 Tato smlouva je vyhotovena ve čtyřech stejnopisech, z toho každá strana obdrží po dvou vyhotoveních, z nichž každý stejnopis má povahu originálu.
- 4.2 Smluvní strany prohlašují, že smlouva byla sjednána na základě jejich pravé a svobodné vůle, že si její obsah přečetly a bezvýhradně s ním souhlasí, což stvrzují svými vlastnoručními podpisy.
- 4.3 Neoddělitelnou součástí této smlouvy je Příloha č. 1 Část projektové dokumentace s umístěním stavby na pozemcích obce

V Hradci Králové dne 19.10.2020

V Osicích dne 22.10.2020

STÁTNÍ POZEMKOVÝ ÚŘAD  
krajský pozemkový úřad pro Královéhradecký kraj  
Pobočka Hradec Králové  
Haškova 357/6  
500 02 Hradec Králové



Lenka Boguschová  
Pověřena řízením Pobočky Hradec Králové



**Obec  
OSICE**

Stanislav Bydžovský  
starosta obce